

KÖSEKÖY
KOCAELİ
G24-a-21-c-4-d

KÖSEKÖY
KOCAELİ
G24-a-21-c-4-d



BU PLAN YÜKLENGİ MÖT. GÜVENER MOH. TİC. LTD. ŞTİ.
TARAFINDAN HAZIRLANIP 28/05/2022 TARİHİNDE İLLER
BANKASINCA ONANAN HALİHAZIR HARİTALARIN DATA
VERİSİ ÜZERİNE ÇİZİLMİŞTİR.

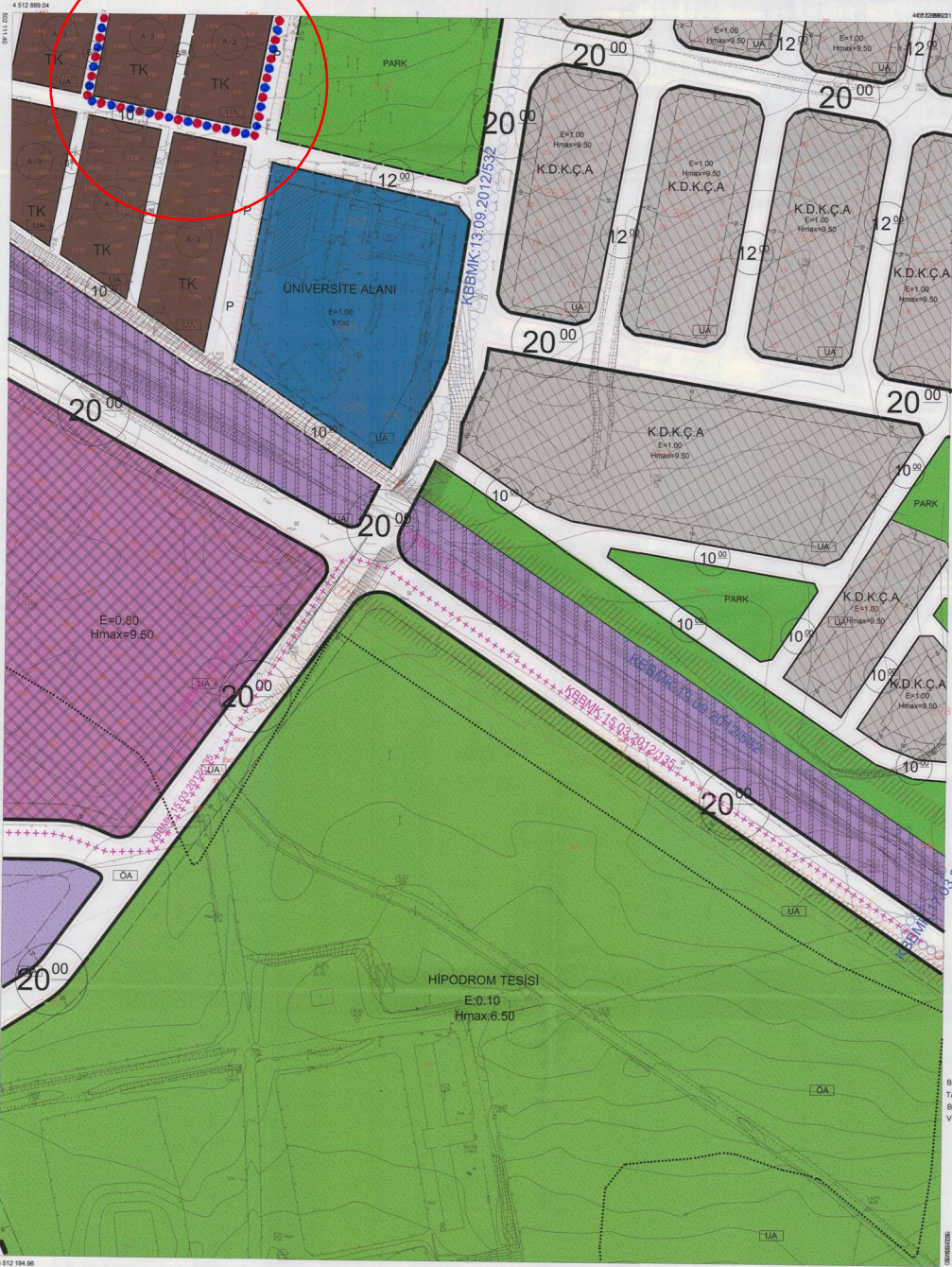
İLLER BANKASI
HRT DAI BŞK.
VEYSEL ÇELİK

21	22	23	24	25
16	D			
11				
6				
1				

KÖSEKÖY
KÖŞE Lİ
G24-d-01-b-1-a

G24-d-01-b-1-a

KÖSEKÖY
KÖŞE Lİ
G24-d-01-b-1-a



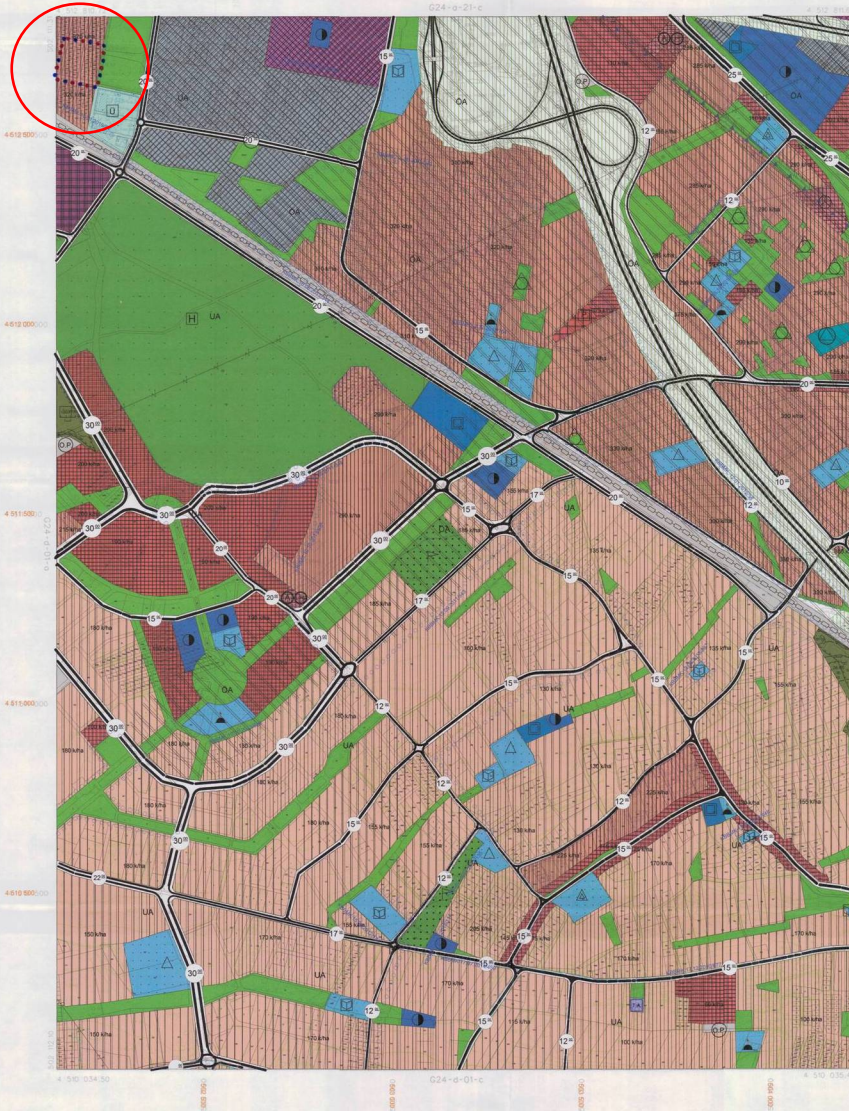
BU PLAN YÜKLENİCİ MÜT. GÜVENER MÜH. TİC. LTD. ŞTİ. TARAFINDAN HAZIRLANIP 29/05/2002 TARİHİNDE İLLER BANKASINCA ONANAN HALİHAZIR HARİTALARIN DATA VERİSİ ÜZERİNE ÇİZİLMİŞTİR.

İLLER BANKASI
HRT.DAJ.BŞK
VEYSEL ÇELİK

1/1000
1/1000

KOCAELI
G24-d-01-b

C24-d-01-c



ÖZET

Kocaeli Büyükşehir Belediyesi
Ticaret İlçesi - Fatihpaşa Mahallesi
Kocaeli - İstanbul - Bay 41 - 10000
Özellik Sayısı - Harita No: 204
İçişleri Bakanlığı TMMOB
GDA (Kocaeli) ve Grup.

15.08.2008



1:5000

Harita: 2009, Türkiye Fotoğraflarından Üretilmiştir.
Yapım: Fikri - ANK-KENT - Planlama Sanatları Harita
Müdürlüğü - Harita Genel Müdürlüğü - TMMOB

Proje Müdürü: 
Harita Genel Müdürü: 

KONTROL: 
Harita Genel Müdürü: 
Harita Genel Müdürü: 

KOCAELİ - G24-d-01-b

01									
02									
03									
04									
05									
06									
07									
08									
09									
10									
11									
12									
13									
14									
15									
16									
17									
18									
19									
20									
21									
22									
23									
24									

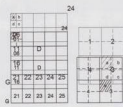
KOSEKÖY
KOCAELİ
G24-a-21-d-3-c

KOSEKÖY
KOCAELİ
G24-a-21-d-3-c



BU PLAN YÜKLENCİ MÜT. GÜVENER MÜH. TİC. LTD. ŞTİ. TARAFINDAN HAZIRLANIP 29/05/2022 TARİHİNDE İLLER BANKASINDA OYANAN HALIHAZIR HARİTALARIN DATA VERİSİ ÜZERİNE ÇİZİLMİŞTİR

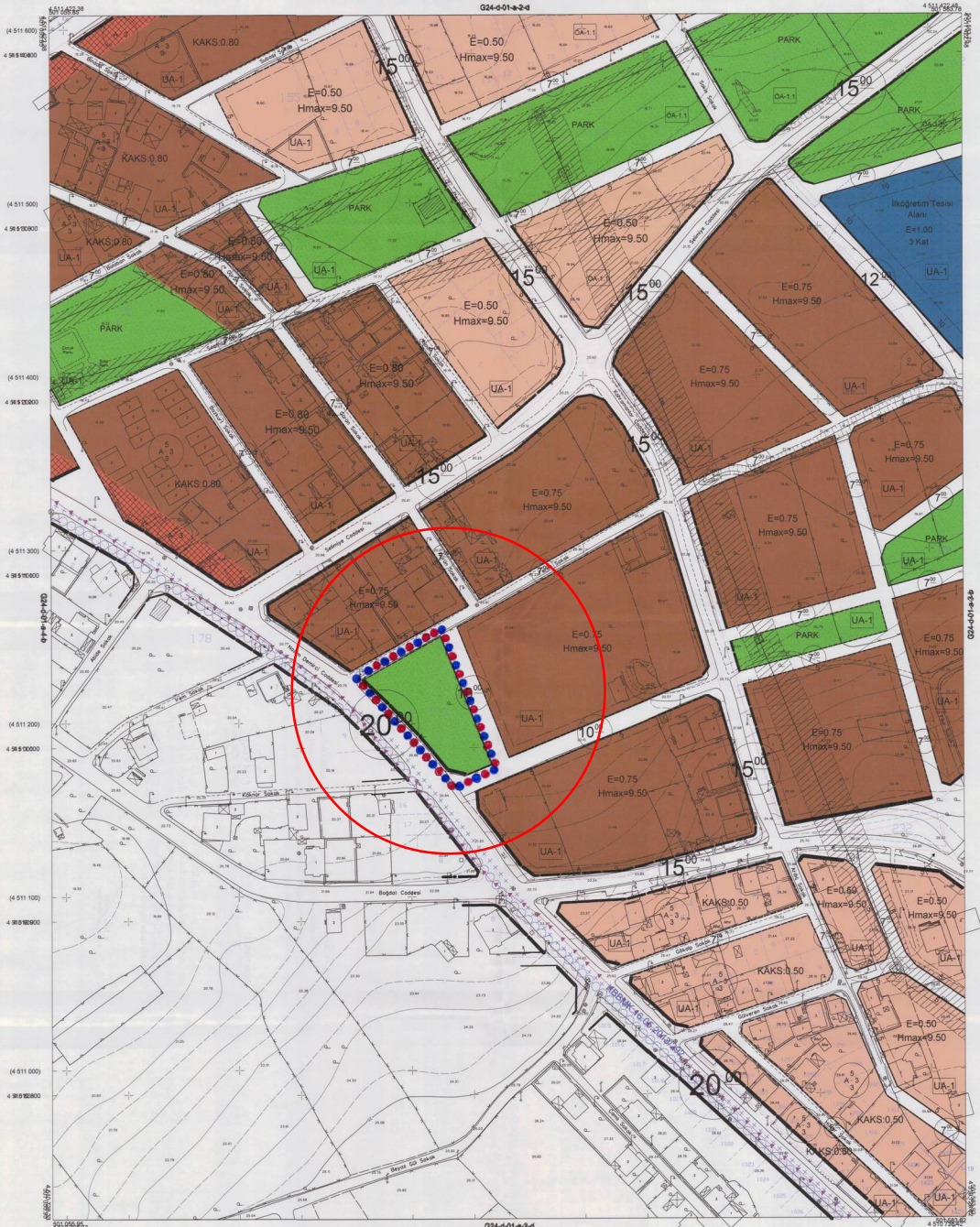
İLLER BANKASI
HRT DAI BŞK
VEYSEL ÇELİK



KARTEPE İLÇESİ (Köseköy Beldesi)

KOCAELİ

G24-d-01-a-3-a



G24-d-01-a-3-a

Kocaeli Bölgeleşme Beldesiyle
terafinden Fotogrametrik yöntemle
yapılan Kocaeli İline no: 11/000
Öçölü sayıyal Harita Harita 3194
sayılı İmar Kanununu 7/ta maddeisine
göre incelenmiş ve onanmıştır.



Başkan Yardımcısı
GÖKDEM MENİNGÖÇ
İmar ve Şehircilik Dairesi Başkanı

KARTEPE İLÇESİ (Köseköy Beldesi) G24-d-01-a-3-a
KOCAELİ

Koordinatlar ve pafta bölünmesi en son güncellenmiş
TUTDAY'a yapıldığı 2005.0.0 tarihinde, ÇİĞRİBİ alpaşu ve
Tarihsel Miraslar (TM) İşletiminde Gözetilmektedir.
Aşağıdaki 2D/10 sürümüne ilişkin renkleri fotoğraflardan
özellikle yapılar sahası çizimleriyle göstermektedir.
Yüklenici Firma : KUTLUBEY HARİTA A.Ş.
ÇETINKAYA İMAR A.Ş.
(ÇİKAŞ Grubu)

PROJE YÖNETİCİSİ
ALTAN ÇETINKAYA
Harita Mühendisi

[Signature]

Harita Mühendisi
Harita Mühendisi
Harita Mühendisi
Harita Yüksek Mühendisi

BELEM SAYDAN
KORCAN ERGİN
DİLEK AYDIN
HAKAN İLHAN

KONTROL
HALHACI HARİTA BİFFİ
SİMİL SEYREY
Harita Mühendisi

PROJE YÖNETİCİSİ
HARİTA ŞUBE MÜDÜRÜ V.
SERPİL ÇINAR
Harita Mühendisi

[Signature]

1:1000


KOCAELI
G24-a-21-d

G24-a-21-a

ONAY

Kocaeli Bölgesel İmaratın
Tehniksel Tasarım Kurumu
Tehniksel Proje No: 15502
Çevre Tesviye ve İnşaat No: 204
Şehir İmaratın Proje Modülü
Çizim No: 01/01

15.03.2008



1:5000

Harita No: 2008, Tarih: 15.03.2008
Yapılan İş: İMAR PLANI, Proje No: 15502
İmaratın Adı: ÇEVRE TESVİYE VE İNŞAAT NO: 204

Proje Müdürü: [Signature]
Proje Mühürü: [Signature]

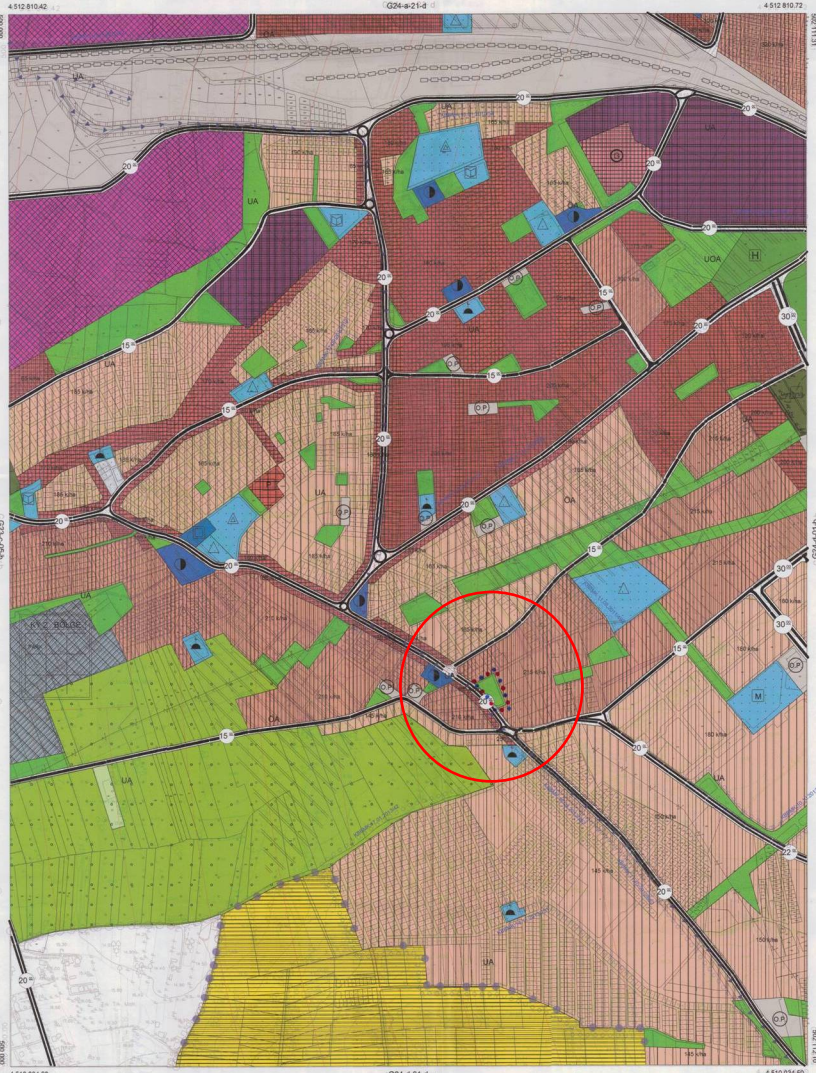
İNŞAAT
Mühür: [Signature]
Mühür: [Signature]
Mühür: [Signature]

KOCAELI - G24-a-21-d

21	22	23	24	25
18	19	20	21	22
15	16	17	18	19
12	13	14	15	16
9	10	11	12	13
6	7	8	9	10
3	4	5	6	7
0	1	2	3	4

KOCAELI
G24-d-01-a

G24-d-01-d



ONAY
Kocaeli Büyükşehir Belediyesi
İmaratlar Dairesi Başkanlığı İmaratlar
Müdürlüğü
Çevre, Şehircilik ve İklim Değişikliği
Büro Şefi / Başmühür / Şehircilik Şube Müdürü
Görev Yeterliliği: 17.06.2018

15.04.2024



1:5000

KOCAELI - G24-d-01-a

Harita: 0025, Tarih: Yeni Harita Çiziminden (Yatay)
Yapma Firma: "AK-İSİT" Projeve Detaylı Harita
Çizim Hizmetleri, Tuzaklar Ltd. Şti.

Proje Mühürü: [Signature]
Mühür: [Signature]

KONTROL
Mühür: [Signature] Şirket Müdürü
Mühür: [Signature] Harita Mühürü
Mühür: [Signature] Harita Kontrol Mühürü